

# Smlouva o nájmu pozemku

číslo D994160446

uzavřená dle § 2201 a násl. zákona č. 89/2012 Sb., občanský zákoník

## Účastníci smlouvy

### Pronajímatel :

#### **Doboni-Silchuk Iryna**

trvale bytem: Třebovice čp. 172, 561 24 Třebovice

rodné číslo: 725512/3909

bankovní spojení : 86 - 0017 07 02 67 / 0100

dále jen „pronajímatelka“

### Nájemce

#### **Povodí Labe, státní podnik**

se sídlem: Víta Nejedlého 951/8, 500 03 Hradec Králové - Slezské Předměstí

zastoupený: Ing. Marie Dušková , finanční ředitelka

IČ: 70890005

DIČ: CZ70890005

bankovní spojení: Československá obchodní banka Hradec Králové, č.ú.  
103914702/0300

spisová značka: Obchodní rejstřík vedený Krajským soudem v Hradci Králové, oddíl A,  
vložka 9473

dále jen „nájemce“

Účastníci smlouvy uzavírají tuto smlouvu o nájmu pozemku:

## **Článek 1**

Pronajímatelka je vlastníkem pozemků evidovaných v katastru nemovitostí jako pozemkové parcely č. 297/1 (trvalý travní porost) a 297/2 (trvalý travní porost) v katastrálním území Třebovice, obec Třebovice zapsaných na listu vlastnictví č. 263 u Katastrálního úřadu pro Pardubický kraj se sídlem v Pardubicích, Katastrálního pracoviště Ústí nad Orlicí.

## **Článek 2**

1. Pronajímatelka části pozemků specifikovaných v článku 1 této smlouvy o výměře 6 m<sup>2</sup> (dále jen „**předmět nájmu**“) přenechává touto smlouvou nájemci k dočasnému užívání za účelem zřízení staveniště / přístupu ke stavbě protipovodňového opatření „Třebovka, Třebovice – Česká Třebová, úprava toku v obcích“ (dále jen „**předmětná stavba**“).
2. Předpokládaný termín zahájení předmětné stavby je 01/2018.
3. Předmět nájmu je vyznačen v příloze č. 2 „Katastrální situace“, která je nedílnou součástí této smlouvy a která vychází z dokumentace DSP z 06/2016 pro předmětnou stavbu, vypracované Společností VRV a Agroprojekce.

### Článek 3

1. Nájem se uzavírá na dobu určitou, a to ode dne protokolárního předání předmětu nájmu pronajímatelkou nájemci do dne, kdy nájemce protokolárně předá předmět nájmu zpět pronajímatelce. Doba nájmu nepřekročí jeden rok.
2. Nájemce s pronajímatelkou sepiší a podpisem stvrdí protokol o předání a převzetí předmětu nájmu před zahájením a rovněž po ukončení stavebních prací na předmětu nájmu, přičemž každá smluvní strana obdrží vždy po jednom vyhotovení od každého z těchto oboustranně podepsaných protokolů.
3. Pokud jsou na předmětu nájmu situovány trvalé porosty, které je třeba v rámci realizace předmětné stavby odstranit, bude v předávacím protokolu uveden rovněž počet, druhová skladba těchto porostů a způsob kompenzace za jejich smýcení, tj. možnost náhradní výsadby nebo finanční náhrada za smýcené porosty ve výši stanovené Znaleckým posudkem č. 3916/88/2016, který vypracoval soudní znalec Alexandr Mikuláš (dřevní hmota zůstává nájemci), nebo smýcení porostů na náklady pronajímatele a dřevní hmota zůstává pronajímateli.

### Článek 4

1. Účastníci smlouvy se dohodli na jednorázovém nájemném za celou dobu pronájmu ve výši **72 Kč** za celou pronajímanou plochu.
2. Nájemné dle bodu 1. tohoto článku uhradí nájemce jednorázově, a to nejpozději do 15 pracovních dnů po nabytí účinnosti této smlouvy.
3. Pokud je v záhlaví smlouvy uvedeno číslo bankovního účtu pronajímatelky, pak jí bude nájemné uhrazeno formou bankovního převodu na tento účet, v opačném případě nájemce uhradí pronajímatelce nájemné poštovní poukázkou na adresu jejího trvalého bydliště.

### Článek 5

1. Nájemce se seznámil se stavem předmětu nájmu a přejímá ho do dočasného užívání. Zároveň se zavazuje užívat ho pouze ke sjednanému účelu dle článku 2 této smlouvy.
2. Nájemce se zavazuje provést předmětnou stavbu dle schválené projektové dokumentace a na základě pravomocného stavebního povolení.
3. Po skončení doby pronájmu provede nájemce na svůj náklad odstranění staveniště na předmětu nájmu a uvede předmět nájmu do řádného stavu, a to nejpozději do dne, kdy ho protokolárně předá zpět pronajímatelce. Případné škody uhradí nájemce pronajímatelce způsobem a ve lhůtě uvedené ve výzvě k náhradě škody.
4. Změny na předmětu nájmu je nájemce oprávněn provádět pouze se souhlasem pronajímatelky na základě písemného dodatku k této smlouvě a na vlastní náklady.
5. Bez písemného souhlasu pronajímatelky nemůže nájemce předmět nájmu použít jiným způsobem, než jak je vymezeno v této nájemní smlouvě.
6. Nájemce je povinen v rámci užívání předmětu nájmu důsledně dodržovat technické, hygienické, bezpečnostní, požární a další právní předpisy vztahující se k bezpečnosti a ochraně osob, majetku a životního prostředí. Zvláštní pozornost je nájemce povinen věnovat čistotě povrchových a podzemních vod a zabránit jejich znečištění ropnými produkty nebo závadnými látkami.

## Článek 6

1. Nájemní smlouvu lze ukončit dohodou obou smluvních stran, a dále výpovědí jedné nebo druhé strany.
2. Výpovědní lhůta činí 4 měsíce a počíná běžet od prvního dne následujícího měsíce po doručení výpovědi druhé smluvní straně.
3. Nebudou-li nájemci vydána potřebná veřejnoprávní rozhodnutí pro realizaci předmětné stavby do dvou let ode dne platnosti této smlouvy, a to ve formě a objemu požadovaném nájemcem nebo pouze za ztížených podmínek nebo nákladů, může nájemce rovněž nájemní smlouvu vypovědět bez výpovědní doby. Smluvní strany sjednávají, že v tomto případě nebudou mít vůči sobě žádných finančních požadavků.
4. Důvodem výpovědi z nájemního vztahu může ze strany pronajímatelky být změna podmínek, za kterých bylo dočasné užívání poskytnuto ve smyslu bodu 1. článku 2 této smlouvy, a dále neplnění povinností nájemce, vyplývajících z této smlouvy, včetně důvodů stanovených v občanském zákoníku.
5. Pronajímatelka má právo vypovědět nájemní smlouvu v případě, že je nájemce v prodlení s úhradou nájemného po dobu delší než 30 kalendářních dnů.

## Článek 7


1. Pronajímatelka je oprávněna provést kdykoliv kontrolu dohodnutého způsobu užívání předmětu nájmu.
2. Nájemce se zavazuje po ukončení nájemní smlouvy předat pronajímatelce předmět nájmu ve stavu, který bude odpovídat způsobu jeho užívání.
3. Smlouvu lze měnit a doplňovat pouze písemnými a číslovanými dodatky, podepsanými oprávněnými zástupci obou smluvních stran.
4. Smlouva je vyhotovena ve třech exemplářích, přičemž všechny mají platnost originálu. Pronajímatelka obdrží jedno vyhotovení a dvě vyhotovení jsou určena pro nájemce.
5. Smlouva nabývá platnosti dnem podpisu obou smluvních stran a účinnosti dnem protokolárního předání předmětu nájmu dle bodu 1. článku 3 této smlouvy.

### Příloha :


1. Informace o parcele pro předmět nájmu.
2. Situace s vyznačením rozsahu předmětu nájmu.

V Třebovicích dne

V Hradci Králové dne 9.9.2016



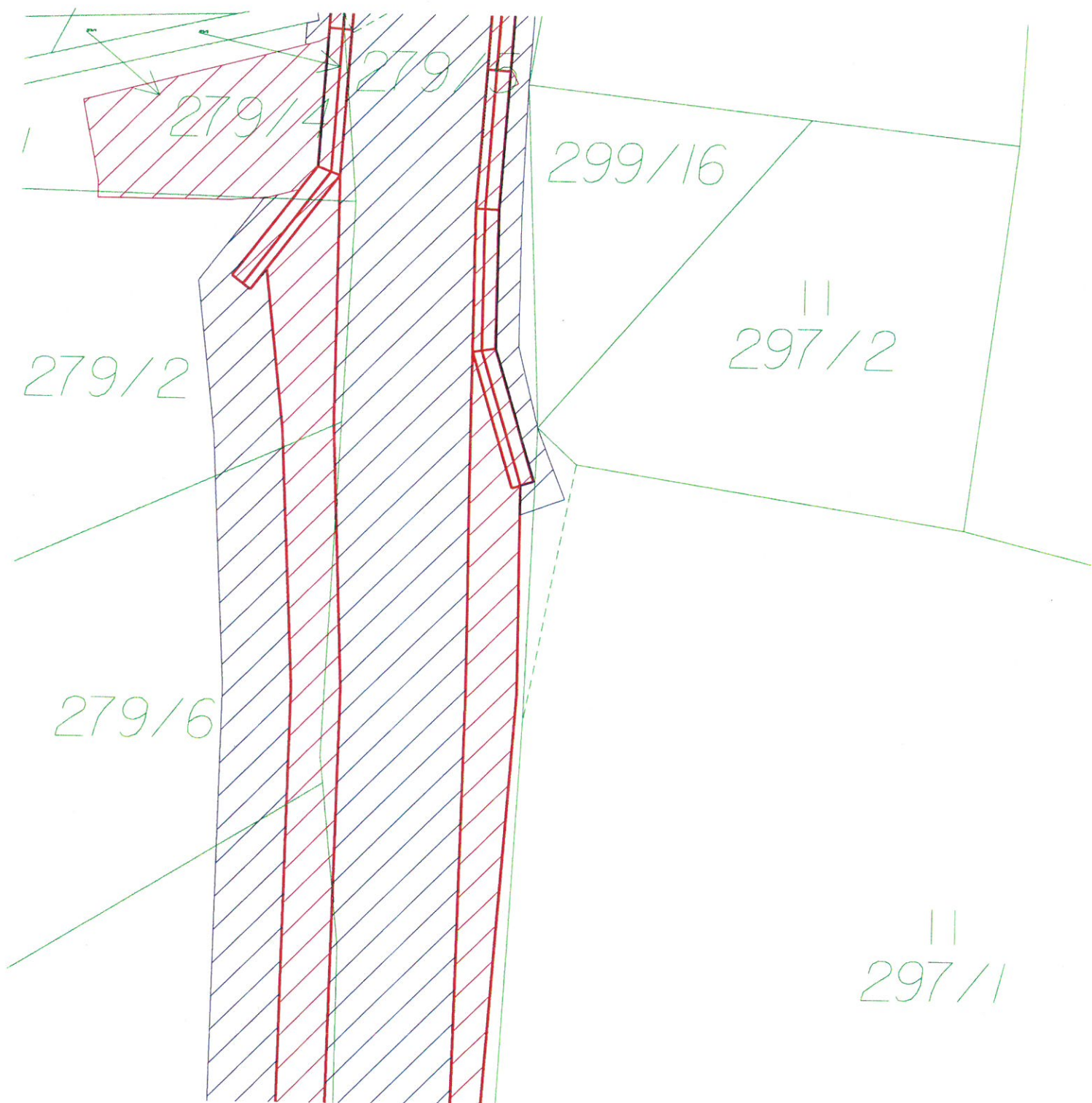
pronajímatelka  
**Doboni-Silchuk Iryna**



za nájemce  
**Ing. Marie Dušková, finanční ředitelka**

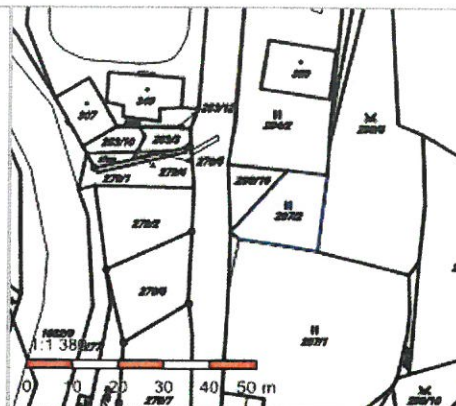
**Povodí Labe,**  
státní podnik  
Víta Nejedlého 951  
500 03 HRADEC KRÁLOVÉ  
(36)





## Informace o pozemku

Parcelní číslo:	<a href="#">297/2</a>
Obec:	<a href="#">Třebovice [581071]</a>
Katastrální území:	<a href="#">Třebovice [770469]</a>
Číslo LV:	<a href="#">263</a>
Výměra [m <sup>2</sup> ]:	236
Typ parcely:	Parcela katastru nemovitostí
Mapový list:	DKM
Určení výměry:	Ze souřadnic v S-JTSK
Druh pozemku:	trvalý travní porost



## Vlastníci, jiní oprávnění

Vlastnické právo	Podíl
Doboni-Silchuk Iryna, č. p. 172, 56124 Třebovice	

## Způsob ochrany nemovitosti

Název
zemědělský půdní fond
rozsáhlé chráněné území

## Seznam BPEJ

BPEJ	Výměra
<a href="#">75800</a>	6
<a href="#">74167</a>	5
<a href="#">74410</a>	148
<a href="#">72541</a>	77

## Omezení vlastnického práva

Typ
Zástavní právo smluvní

## Jiné zápisy

Nejsou evidovány žádné jiné zápisy.

Řízení, v rámci kterých byl k nemovitosti zapsán cenový údaj

Nemovitost je v územním obvodu, kde státní správu katastru nemovitostí ČR vykonává [Katastrální úřad pro Pardubický kraj, Katastrální pracoviště Ústí nad Orlicí](#)

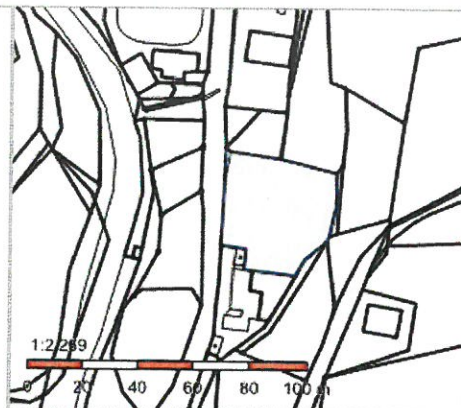
Zobrazené údaje mají informativní charakter. Platnost k 02.08.2016 11:00:02.

© 2004 - 2016 [Český úřad zeměměřický a katastrální](#), Pod sídlištěm 1800/9, Kobylisy, 18211 Praha 8  
Podání určená katastrálním úřadům a pracovištím zasílejte přímo na [jejich e-mail adresu](#).

Verze aplikace: 5.3.2 build 0

## Informace o pozemku

Parcelní číslo: [297/1](#)  
Obec: [Třebovice \[581071\]](#)  
Katastrální území: [Třebovice \[770469\]](#)  
Číslo LV: [263](#)  
Výměra [m<sup>2</sup>]: 1393  
Typ parcely: Parcela katastru nemovitostí  
Mapový list: DKM  
Určení výměry: Ze souřadnic v S-JTSK  
Druh pozemku: trvalý travní porost



## Vlastníci, jiní oprávnění

Vlastnické právo	Podíl
Doboni-Silchuk Iryna, č. p. 172, 56124 Třebovice	

## Způsob ochrany nemovitosti

Název  
zemědělský půdní fond  
rozsáhlé chráněné území

## Seznam BPEJ

BPEJ	Výměra
<a href="#">72541</a>	1006
<a href="#">74410</a>	387

## Omezení vlastnického práva

Typ  
Zástavní právo smluvní

## Jiné zápisy

Nejsou evidovány žádné jiné zápisy.

Řízení, v rámci kterých byl k nemovitosti zapsán cenový údaj

Nemovitost je v územním obvodu, kde státní správu katastru nemovitostí ČR vykonává [Katastrální úřad pro Pardubický kraj, Katastrální pracoviště Ústí nad Orlicí](#)

Zobrazené údaje mají informativní charakter. Platnost k 02.08.2016 11:00:02.

© 2004 - 2016 [Český úřad zeměměřický a katastrální](#), Pod sídlištěm 1800/9, Kobylisy, 18211 Praha 8  
Podání určená katastrálními úřadům a pracovištím zasílejte přímo na [jejich e-mail adresu](#).

Verze aplikace: 5.3.2 build 0